

Филиал публично-правовой компании "Роскадастр" по Архангельской области и Ненецкому автономному округу
полное наименование органа регистрации прав

Выписка из Единого государственного реестра недвижимости об объекте недвижимости

Сведения о характеристиках объекта недвижимости

На основании запроса от 18.07.2023, поступившего на рассмотрение 18.07.2023, сообщаем, что согласно записям Единого государственного реестра недвижимости:

Раздел 1 Лист 1

Земельный участок			
вид объекта недвижимости			

Лист № 1 раздела 1	Всего листов раздела 1: 7	Всего разделов: 8	Всего листов выписки: 22
--------------------	---------------------------	-------------------	--------------------------

18.07.2023г. № КУВИ-001/2023-164638998	
Кадастровый номер:	29:22:050518:445
Номер кадастрового квартала:	29:22:050518
Дата присвоения кадастрового номера:	25.01.2018

Ранее присвоенный государственный учетный номер:	данные отсутствуют
Местоположение:	Местоположение установлено относительно ориентира, расположенного за пределами участка. Почтовый адрес ориентира: обл. Архангельская, г. Архангельск, Ломоносовский территориальный округ, по наб. Северной Двины (между ул. Иоанна Кронштадского и ул. Парижской коммуны).
Площадь:	1265 +/- 12
Кадастровая стоимость, руб.:	240785.04
Кадастровые номера расположенных в пределах земельного участка объектов недвижимости:	29:22:000000:8717
Кадастровые номера объектов недвижимости, из которых образован объект недвижимости:	29:22:000000:63
Кадастровые номера образованных объектов недвижимости:	данные отсутствуют
Категория земель:	Земли населенных пунктов
Виды разрешенного использования:	для муниципальных нужд: инженерной подготовки территории, предназначенной для организации зоны рекреационного назначения
Сведения о кадастровом инженере:	5769, образование 3 (трех) земельных участков путем раздела земельного участка с кадастровым номером 29:22:000000:63, 404-2017, 2017-12-25
Сведения о лесах, водных объектах и об иных природных объектах, расположенных в пределах земельного участка:	данные отсутствуют

полное наименование должности	 ДОКУМЕНТ ПОДПИСАН ЭЛЕКТРОННОЙ ПОДПИСЬЮ Сертификат: 3094В7974В3СА8Е1F07А347СFAD6FA78 Владелец: ФЕДЕРАЛЬНАЯ СЛУЖБА ГОСУДАРСТВЕННОЙ РЕГИСТРАЦИИ, КАДАСТРА И КАРТОГРАФИИ Действителен: с 17.05.2022 по 10.08.2023	инициалы, фамилия

Земельный участок			
вид объекта недвижимости			
Лист № 2 раздела 1	Всего листов раздела 1: 7	Всего разделов: 8	Всего листов выписки: 22
18.07.2023г. № КУВИ-001/2023-164638998			
Кадастровый номер:		29:22:050518:445	
Сведения о том, что земельный участок полностью расположен в границах зоны с особыми условиями использования территории, территории объекта культурного наследия, публичного сервитута:		<p>Земельный участок полностью расположен в границах зоны с реестровым номером 29:00-6.279 от 31.10.2020, ограничение использования земельного участка в пределах зоны: В границах зон затопления, подтопления, в соответствии с законодательством Российской Федерации о градостроительной деятельности отнесенных к зонам с особыми условиями использования территорий, запрещаются: 1) размещение новых населенных пунктов и строительство объектов капитального строительства без обеспечения инженерной защиты таких населенных пунктов и объектов от затопления, подтопления; 2) использование сточных вод в целях регулирования плодородия почв; 3) размещение кладбищ, скотомогильников, объектов размещения отходов производства и потребления, химических, взрывчатых, токсичных, отравляющих и ядовитых веществ, пунктов хранения и захоронения радиоактивных отходов; 4) осуществление авиационных мер по борьбе с вредными организмами. Водный Кодекс Российской Федерации (от 03.06.2006 г. № 74-ФЗ), вид/наименование: Граница зоны подтопления муниципального образования «Город Архангельск» (территориальные округа Октябрьский, Ломоносовский, Майская Горка, Варавино-Фактория), тип: Иная зона с особыми условиями использования территории, решения: 1. дата решения: 03.06.2006, номер решения: 74-ФЗ, наименование ОГВ/ОМСУ: Российская Федерация 2. дата решения: 18.04.2014, номер решения: 360, наименование ОГВ/ОМСУ: Правительство Российской Федерации 3. дата решения: 01.10.2020, номер решения: 96, наименование ОГВ/ОМСУ: Двинско-Печорское бассейновое водное управление Федерального агентства водных ресурсов Земельный участок полностью расположен в границах зоны с реестровым номером 29:00-6.283 от 11.01.2021, ограничение использования земельного участка в пределах зоны: запрещается размещать опасные производственные объекты, функционирование которых может повлиять на безопасность полетов воздушных судов (ст. 47 Воздушного кодекса РФ от 19.03.1997 г. № 60-ФЗ), вид/наименование: Приаэродромная территория аэропорта Васьково. Пятая подзона., тип: Охранная зона транспорта, решения: 1. дата решения: 02.03.2020, номер решения: 17-П, наименование ОГВ/ОМСУ: Архангельское МТУ Росавиации 2. дата решения: 13.12.2022, номер решения: 135-п, наименование ОГВ/ОМСУ: Архангельское межрегиональное территориальное управление воздушного транспорта Федерального агентства воздушного транспорта, источник официального опубликования: не подлежит опубликованию Земельный участок полностью расположен в границах зоны с реестровым номером 29:00-6.286 от 11.01.2021, ограничение использования земельного участка в пределах зоны: запрещается размещать объекты, способствующие привлечению и массовому скоплению птиц (ст. 47 Воздушного кодекса РФ от 19.03.1997 г. № 60-ФЗ), вид/наименование: Приаэродромная территория аэропорта Васьково. Шестая подзона., тип: Охранная зона транспорта, решения: 1. дата решения: 02.03.2020, номер решения: 17-П, наименование ОГВ/ОМСУ: Архангельское МТУ Росавиации 2. дата</p>	

 ДОКУМЕНТ ПОДПИСАН ЭЛЕКТРОННОЙ ПОДПИСЬЮ	Сертификат: 3094B7974B3CA8E1F07A347CFAD6FA78 Владелец: ФЕДЕРАЛЬНАЯ СЛУЖБА ГОСУДАРСТВЕННОЙ РЕГИСТРАЦИИ, КАДАСТРА И КАРТОГРАФИИ Действителен: с 17.05.2022 по 10.08.2023	инициалы, фамилия
полное наименование должности		

Земельный участок			
вид объекта недвижимости			
Лист № 3 раздела 1	Всего листов раздела 1: 7	Всего разделов: 8	Всего листов выписки: 22
18.07.2023г. № КУВИ-001/2023-164638998			
Кадастровый номер:		29:22:050518:445	
Сведения о том, что земельный участок полностью расположен в границах зоны с особыми условиями использования территории, территории объекта культурного наследия, публичного сервитута:		<p>решения: 13.12.2022, номер решения: 135-п, наименование ОГВ/ОМСУ: Архангельское межрегиональное территориальное управление воздушного транспорта Федерального агентства воздушного транспорта, источник официального опубликования: не подлежит опубликованию Земельный участок полностью расположен в границах зоны с реестровым номером 29:00-6.285 от 11.01.2021, ограничение использования земельного участка в пределах зоны: ограничения указаны в ст. 47 Воздушного кодекса РФ от 19.03.1997 г. № 60-ФЗ, вид/наименование: Приаэродромная территория аэропорта Васьково, тип: Охранная зона транспорта, решения: 1. дата решения: 02.03.2020, номер решения: 17-П, наименование ОГВ/ОМСУ: Архангельское МТУ Росавиации 2. дата решения: 13.12.2022, номер решения: 135-п, наименование ОГВ/ОМСУ: Архангельское межрегиональное территориальное управление воздушного транспорта Федерального агентства воздушного транспорта, источник официального опубликования: не подлежит опубликованию Земельный участок полностью расположен в границах зоны с реестровым номером 29:22-6.1658 от 17.04.2023, ограничение использования земельного участка в пределах зоны: В соответствии со ст.65 Водного кодекса Российской Федерации от 03.06.2006 N 74-ФЗ в границах водоохраных зон запрещаются: 1)использование сточных вод в целях регулирования плодородия почв; 2)размещение кладбищ, скотомогильников, объектов размещения отходов производства и потребления, химических, взрывчатых, токсичных, отравляющих и ядовитых веществ, пунктов захоронения радиоактивных отходов; 3)осуществление авиационных мер по борьбе с вредными организмами; 4)движение и стоянка транспортных средств (кроме специальных транспортных средств), за исключением их движения по дорогам и стоянки на дорогах и в специально оборудованных местах, имеющих твердое покрытие; 5) размещение автозаправочных станций, складов горюче-смазочных материалов (за исключением случаев, если автозаправочные станции, склады горюче-смазочных материалов размещены на территориях портов, судостроительных и судоремонтных организаций, инфраструктуры внутренних водных путей при условии соблюдения требований законодательства в области охраны окружающей среды и Водного Кодекса), станций технического обслуживания, используемых для технического осмотра и ремонта транспортных средств, осуществление мойки транспортных средств; 6) размещение специализированных хранилищ пестицидов и агрохимикатов, применение пестицидов и агрохимикатов; 7) сброс сточных, в том числе дренажных, вод; 8) разведка и добыча общераспространенных полезных ископаемых (за исключением случаев, если разведка и добыча общераспространенных полезных ископаемых осуществляются пользователями недр, осуществляющими разведку и добычу иных видов полезных ископаемых, в границах предоставленных им в соответствии с законодательством Российской Федерации о недрах горных отводов и (или) геологических отводов на основании утвержденного технического проекта в соответствии со статьей 19.1</p>	

 ДОКУМЕНТ ПОДПИСАН ЭЛЕКТРОННОЙ ПОДПИСЬЮ	Сертификат: 3094B7974B3CA8E1F07A347CFAD6FA78 Владелец: ФЕДЕРАЛЬНАЯ СЛУЖБА ГОСУДАРСТВЕННОЙ РЕГИСТРАЦИИ, КАДАСТРА И КАРТОГРАФИИ Действителен: с 17.05.2022 по 10.08.2023	инициалы, фамилия
полное наименование должности		

Земельный участок			
вид объекта недвижимости			
Лист № 4 раздела 1	Всего листов раздела 1: 7	Всего разделов: 8	Всего листов выписки: 22
18.07.2023г. № КУВИ-001/2023-164638998			
Кадастровый номер:		29:22:050518:445	
Сведения о том, что земельный участок полностью расположен в границах зоны с особыми условиями использования территории, территории объекта культурного наследия, публичного сервитута:	<p>Закона Российской Федерации от 21 февраля 1992 года N 2395-1 "О недрах"). ЗОУИТ установлена бессрочно., вид/наименование: Зона с особыми условиями использования территории "Водоохранная зона р. Северная Двина в границах населенного пункта г. Архангельск, тип: Водоохранная зона, дата решения: 13.04.2020, номер решения: 18п, наименование ОГВ/ОМСУ: Министерство природных ресурсов и лесопромышленного комплекса Архангельской области, источник официального опубликования: Информационно-телекоммуникационная сеть "Интернет" http://publication.pravo.gov.ru 14.04.2020, номер опубликования 2901202004140001 Земельный участок полностью расположен в границах зоны с реестровым номером 29:22-6.1661 от 17.04.2023, ограничение использования земельного участка в пределах зоны: В соответствии со ст.65 Водного кодекса Российской Федерации от 03.06.2006 N 74-ФЗ в границах прибрежных защитных полос запрещаются: 1)использование сточных вод в целях регулирования плодородия почв; 2)размещение кладбищ, скотомогильников, объектов размещения отходов производства и потребления, химических, взрывчатых, токсичных, отравляющих и ядовитых веществ, пунктов захоронения радиоактивных отходов; 3)осуществление авиационных мер по борьбе с вредными организмами; 4)движение и стоянка транспортных средств (кроме специальных транспортных средств), за исключением их движения по дорогам и стоянки на дорогах и в специально оборудованных местах, имеющих твердое покрытие; 5) размещение автозаправочных станций, складов горюче-смазочных материалов (за исключением случаев, если автозаправочные станции, склады горюче-смазочных материалов размещены на территориях портов, судостроительных и судоремонтных организаций, инфраструктуры внутренних водных путей при условии соблюдения требований законодательства в области охраны окружающей среды и Водного Кодекса), станций технического обслуживания, используемых для технического осмотра и ремонта транспортных средств, осуществление мойки транспортных средств; 6) размещение специализированных хранилищ пестицидов и агрохимикатов, применение пестицидов и агрохимикатов; 7) сброс сточных, в том числе дренажных, вод; 8) разведка и добыча общераспространенных полезных ископаемых (за исключением случаев, если разведка и добыча общераспространенных полезных ископаемых осуществляются пользователями недр, осуществляющими разведку и добычу иных видов полезных ископаемых, в границах предоставленных им в соответствии с законодательством Российской Федерации о недрах горных отводов и (или) геологических отводов на основании утвержденного технического проекта в соответствии со статьей 19.1 Закона Российской Федерации от 21 февраля 1992 года N 2395-1 "О недрах"). 9) распашка земель; 10) размещение отвалов размываемых грунтов; 11) выпас сельскохозяйственных животных и организация для них летних лагерей, ванн. ЗОУИТ установлена бессрочно., вид/наименование: Зона с особыми условиями использования</p>		
Сведения о том, что земельный участок полностью расположен в границах зоны с особыми условиями использования территории, территории объекта культурного наследия, публичного сервитута:	<p>территории "Прибрежная защитная полоса прот. Соломбалка р. Северная Двина в границах населенного пункта г. Архангельск, тип: Прибрежная защитная полоса, дата решения: 13.04.2020, номер решения: 18п, наименование ОГВ/ОМСУ: Министерство природных ресурсов и лесопромышленного комплекса Архангельской области, источник официального опубликования: Информационно-телекоммуникационная сеть "Интернет" http://publication.pravo.gov.ru 14.04.2020, номер опубликования 2901202004140001</p>		



ДОКУМЕНТ ПОДПИСАН
ЭЛЕКТРОННОЙ ПОДПИСЬЮ

Сертификат: 3094B7974B3CA8E1F07A347CFAD6FA78

Владелец: ФЕДЕРАЛЬНАЯ СЛУЖБА ГОСУДАРСТВЕННОЙ
РЕГИСТРАЦИИ, КАДАСТРА И КАРТОГРАФИИ
Действителен: с 17.05.2022 по 10.08.2023

полное наименование должности

инициалы, фамилия

Земельный участок			
вид объекта недвижимости			
Лист № 5 раздела 1	Всего листов раздела 1: 7	Всего разделов: 8	Всего листов выписки: 22
18.07.2023г. № КУВИ-001/2023-164638998			
Кадастровый номер:		29:22:050518:445	
Сведения о том, что земельный участок расположен в границах особой экономической зоны, территории опережающего социально-экономического развития, зоны территориального развития в Российской Федерации, игровой зоны:		данные отсутствуют	
Сведения о том, что земельный участок расположен в границах особо охраняемой природной территории, охотничьих угодий, лесничеств:		данные отсутствуют	
Сведения о результатах проведения государственного земельного надзора:		данные отсутствуют	
Сведения о расположении земельного участка в границах территории, в отношении которой утвержден проект межевания территории:		данные отсутствуют	
Условный номер земельного участка:		данные отсутствуют	
Сведения о принятии акта и (или) заключении договора, предусматривающих предоставление в соответствии с земельным законодательством исполнительным органом государственным органом власти или органом местного самоуправления, находящегося в государственной или муниципальной собственности земельного участка для строительства наемного дома социального использования или наемного дома коммерческого использования:		данные отсутствуют	
Сведения о том, что земельный участок или земельные участки образованы на основании решения об изъятии земельного участка и (или) расположенного на нем объекта недвижимости для государственных или муниципальных нужд:		данные отсутствуют	
Сведения о том, что земельный участок образован из земель или земельного участка, государственная собственность на которые не разграничена:		данные отсутствуют	
Сведения о наличии земельного спора о местоположении границ земельных участков:		данные отсутствуют	
Статус записи об объекте недвижимости:		Сведения об объекте недвижимости имеют статус "актуальные"	
Особые отметки:		Для данного земельного участка обеспечен доступ посредством земельного участка (земельных участков) с кадастровым номером (кадастровыми номерами): 29:22:000000:63. Сведения об ограничениях права на объект недвижимости, обременениях данного объекта, не зарегистрированных	



ДОКУМЕНТ ПОДПИСАН
ЭЛЕКТРОННОЙ ПОДПИСЬЮ

Сертификат: 3094B7974B3CA8E1F07A347CFAD6FA78

Владелец: ФЕДЕРАЛЬНАЯ СЛУЖБА ГОСУДАРСТВЕННОЙ
РЕГИСТРАЦИИ, КАДАСТРА И КАРТОГРАФИИ
Действителен: с 17.05.2022 по 10.08.2023

полное наименование должности

инициалы, фамилия

Земельный участок

вид объекта недвижимости

Лист № 6 раздела 1

Всего листов раздела 1: 7

Всего разделов: 8

Всего листов выписки: 22

18.07.2023г. № КУВИ-001/2023-164638998

Кадастровый номер:

29:22:050518:445

в реестре прав, ограничений прав и обременений недвижимого имущества: вид ограничения (обременения): ограничения прав на земельный участок, предусмотренные статьей 56 Земельного кодекса Российской Федерации; срок действия: с 06.05.2021; реквизиты документа-основания: водный кодекс РФ от 03.06.2006 № 74-ФЗ выдан: Российская Федерация; постановление "О зонах затопления, подтопления" от 18.04.2014 № 360 выдан: Правительство Российской Федерации; приказ "Об определении границ зон затопления, подтопления в административных границах муниципального образования "город Архангельск", Архангельской области" от 01.10.2020 № 96 выдан: Двинско-Печорское бассейновое водное управление Федерального агентства водных ресурсов. вид ограничения (обременения): ограничения прав на земельный участок, предусмотренные статьей 56 Земельного кодекса Российской Федерации; срок действия: с 20.07.2021; реквизиты документа-основания: приказ "Об установлении приаэродромной территории аэродрома Васьково" от 02.03.2020 № 17-П выдан: Архангельское МТУ Росавиации. вид ограничения (обременения): ограничения прав на земельный участок, предусмотренные статьей 56 Земельного кодекса Российской Федерации; срок действия: с 27.07.2021; реквизиты документа-основания: постановление "О порядке установления охранных зон объектов электросетевого хозяйства и особых условий использования земельных участков, расположенных в границах таких зон" от 24.02.2009 № 160 выдан: Правительство Российской федерации . вид ограничения (обременения): ограничения прав на земельный участок, предусмотренные статьей 56 Земельного кодекса Российской Федерации; срок действия: с 29.07.2021; реквизиты документа-основания: постановление "О порядке установления охранных зон объектов электросетевого хозяйства и особых условий использования земельных участков, расположенных в границах таких зон" от 24.02.2009 № 160 выдан: Правительство Российской федерации . вид ограничения (обременения): ограничения прав на земельный участок, предусмотренные статьей 56 Земельного кодекса Российской Федерации; срок действия: с 29.12.2021; реквизиты документа-основания: приказ "Об установлении приаэродромной территории аэродрома Васьково" от 02.03.2020 № 17-П выдан: Архангельское МТУ Росавиации. вид ограничения (обременения): ограничения прав на земельный участок, предусмотренные статьей 56 Земельного кодекса Российской Федерации; срок действия: с 25.02.2022; реквизиты документа-основания: Приказ "Об установлении приаэродромной территории аэродрома Васьково" от 02.03.2020 № 17-П выдан: Архангельское МТУ Росавиации. вид ограничения (обременения): ограничения прав на земельный участок, предусмотренные статьей 56 Земельного кодекса Российской Федерации; срок действия: с 27.06.2023; реквизиты документа-основания:



ДОКУМЕНТ ПОДПИСАН
ЭЛЕКТРОННОЙ ПОДПИСЬЮ

Сертификат: 3094B7974B3CA8E1F07A347CFAD6FA78

Владелец: ФЕДЕРАЛЬНАЯ СЛУЖБА ГОСУДАРСТВЕННОЙ

РЕГИСТРАЦИИ, КАДАСТРА И КАРТОГРАФИИ

Действителен: с 17.05.2022 по 10.08.2023

полное наименование должности

инициалы, фамилия

Земельный участок			
вид объекта недвижимости			
Лист № 7 раздела 1	Всего листов раздела 1: 7	Всего разделов: 8	Всего листов выписки: 22
18.07.2023г. № КУВИ-001/2023-164638998			
Кадастровый номер:		29:22:050518:445	
		<p>постановление "Об утверждении границ водоохранных зон и прибрежных защитных полос рек Северная Двина, Ваганиха, Ижма, Повракулка, Долгая Щель, Гнилуха, Юрас в границах поселений городского округа Архангельской области "Город Архангельск" от 13.04.2020 № 18п выдан: Министерство природных ресурсов и лесопромышленного комплекса Архангельской области. вид ограничения (обременения): ограничения прав на земельный участок, предусмотренные статьей 56 Земельного кодекса Российской Федерации; срок действия: с 28.06.2023; реквизиты документа-основания: постановление "Об утверждении границ водоохранных зон и прибрежных защитных полос рек Северная Двина, Ваганиха, Ижма, Повракулка, Долгая Щель, Гнилуха, Юрас в границах поселений городского округа Архангельской области "Город Архангельск" от 13.04.2020 № 18п выдан: Министерство природных ресурсов и лесопромышленного комплекса Архангельской области.</p>	
Получатель выписки:		АДМИНИСТРАЦИЯ ГОРОДСКОГО ОКРУГА "ГОРОД АРХАНГЕЛЬСК"	

полное наименование должности		ДОКУМЕНТ ПОДПИСАН	инициалы, фамилия
		ЭЛЕКТРОННОЙ ПОДПИСЬЮ	
	Сертификат: 3094B7974B3CA8E1F07A347CFAD6FA78		
	Владелец: ФЕДЕРАЛЬНАЯ СЛУЖБА ГОСУДАРСТВЕННОЙ		
	РЕГИСТРАЦИИ, КАДАСТРА И КАРТОГРАФИИ		
	Действителен: с 17.05.2022 по 10.08.2023		

Выписка из Единого государственного реестра недвижимости об объекте недвижимости
Сведения о зарегистрированных правах

Земельный участок			
вид объекта недвижимости			
Лист № 1 раздела 2	Всего листов раздела 2: 2	Всего разделов: 8	Всего листов выписки: 22
18.07.2023г. № КУВИ-001/2023-164638998			
Кадастровый номер:		29:22:050518:445	
1	Правообладатель (правообладатели):	1.1	Муниципальное образование "Город Архангельск"
	Сведения о возможности предоставления третьим лицам персональных данных физического лица:	1.1.1	данные отсутствуют
2	Вид, номер, дата и время государственной регистрации права:	2.1	Собственность 29:22:050518:445-29/001/2018-1 25.01.2018 14:03:49
3	Сведения об осуществлении государственной регистрации сделки, права без необходимого в силу закона согласия третьего лица, органа:	3.1	данные отсутствуют
4	Ограничение прав и обременение объекта недвижимости:	не зарегистрировано	
5	Договоры участия в долевом строительстве:	не зарегистрировано	
6	Заявленные в судебном порядке права требования:	данные отсутствуют	
7	Сведения о возможности предоставления третьим лицам персональных данных физического лица	данные отсутствуют	
8	Сведения о возражении в отношении зарегистрированного права:	данные отсутствуют	
9	Сведения о наличии решения об изъятии объекта недвижимости для государственных и муниципальных нужд:	данные отсутствуют	
10	Сведения о невозможности государственной регистрации без личного участия правообладателя или его законного представителя:	данные отсутствуют	
11	Правопритязания и сведения о наличии поступивших, но не рассмотренных заявлений о проведении государственной регистрации права (перехода, прекращения права), ограничения права или обременения объекта недвижимости, сделки в отношении объекта недвижимости:	отсутствуют	



ДОКУМЕНТ ПОДПИСАН
ЭЛЕКТРОННОЙ ПОДПИСЬЮ

Сертификат: 3094В7974ВЗСА8Е1F07А347СFAD6FA78

Владелец: ФЕДЕРАЛЬНАЯ СЛУЖБА ГОСУДАРСТВЕННОЙ

РЕГИСТРАЦИИ, КАДАСТРА И КАРТОГРАФИИ

Действителен: с 17.05.2022 по 10.08.2023

полное наименование должности

инициалы, фамилия

Земельный участок			
вид объекта недвижимости			
Лист № 2 раздела 2	Всего листов раздела 2: 2	Всего разделов: 8	Всего листов выписки: 22
18.07.2023г. № КУВИ-001/2023-164638998			
Кадастровый номер:		29:22:050518:445	
11	Сведения о невозможности государственной регистрации перехода, прекращения, ограничения права на земельный участок из земель сельскохозяйственного назначения:	данные отсутствуют	

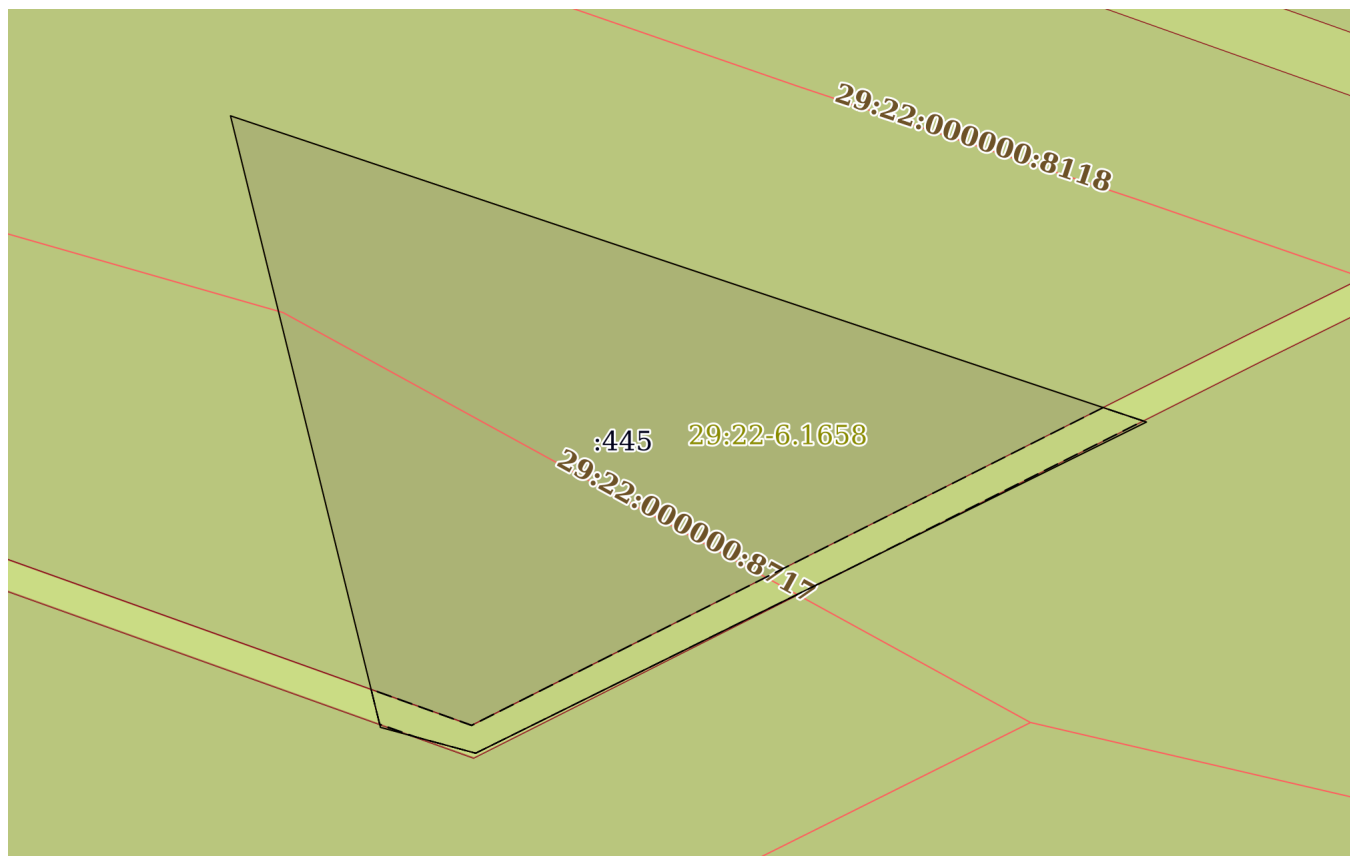
полное наименование должности	 ДОКУМЕНТ ПОДПИСАН ЭЛЕКТРОННОЙ ПОДПИСЬЮ Сертификат: 3094B7974B3CA8E1F07A347CFAD6FA78 Владелец: ФЕДЕРАЛЬНАЯ СЛУЖБА ГОСУДАРСТВЕННОЙ РЕГИСТРАЦИИ, КАДАСТРА И КАРТОГРАФИИ Действителен: с 17.05.2022 по 10.08.2023	инициалы, фамилия
-------------------------------	---------------------------------------------------------------------------------------------------------------------------------------------------------------------------------------------------------------------------------------------------------------------------------------------------------------------	-------------------

Выписка из Единого государственного реестра недвижимости об объекте недвижимости

Описание местоположения земельного участка

Земельный участок			
вид объекта недвижимости			
Лист № 1 раздела 3	Всего листов раздела 3: 1	Всего разделов: 8	Всего листов выписки: 22
18.07.2023г. № КУВИ-001/2023-164638998			
Кадастровый номер:		29:22:050518:445	

План (чертеж, схема) земельного участка



Масштаб 1:500

Условные обозначения:

	 ДОКУМЕНТ ПОДПИСАН ЭЛЕКТРОННОЙ ПОДПИСЬЮ Сертификат: 3094B7974B3CA8E1F07A347CFAD6FA78 Владелец: ФЕДЕРАЛЬНАЯ СЛУЖБА ГОСУДАРСТВЕННОЙ РЕГИСТРАЦИИ, КАДАСТРА И КАРТОГРАФИИ Действителен: с 17.05.2022 по 10.08.2023	
полное наименование должности	инициалы, фамилия	

Выписка из Единого государственного реестра недвижимости об объекте недвижимости

Описание местоположения земельного участка

Земельный участок			
вид объекта недвижимости			
Лист № 1 раздела 3.1	Всего листов раздела 3.1: 1	Всего разделов: 8	Всего листов выписки: 22
18.07.2023г. № КУВИ-001/2023-164638998			
Кадастровый номер:		29:22:050518:445	

Описание местоположения границ земельного участка							
№ п/п	Номер точки		Дирекционный угол	Горизонтальное проложение, м	Описание закрепления на местности	Кадастровые номера смежных участков	Сведения об адресах правообладателей смежных земельных участков
	начальная	конечная					
1	2	3	4	5	6	7	8
1	1.1.1	1.1.2	108°29.5`	64.73	данные отсутствуют	29:22:000000:63	данные отсутствуют
2	1.1.2	1.1.3	243°43.3`	50.14	данные отсутствуют	29:22:000000:63	данные отсутствуют
3	1.1.3	1.1.4	285°10.3`	6.61	данные отсутствуют	29:22:000000:63	данные отсутствуют
4	1.1.4	1.1.1	346°13.6`	42.21	данные отсутствуют	29:22:000000:63	данные отсутствуют



ДОКУМЕНТ ПОДПИСАН
ЭЛЕКТРОННОЙ ПОДПИСЬЮ

Сертификат: 3094B7974B3CA8E1F07A347CFAD6FA78

Владелец: ФЕДЕРАЛЬНАЯ СЛУЖБА ГОСУДАРСТВЕННОЙ

РЕГИСТРАЦИИ, КАДАСТРА И КАРТОГРАФИИ

Действителен: с 17.05.2022 по 10.08.2023

полное наименование должности

инициалы, фамилия

Выписка из Единого государственного реестра недвижимости об объекте недвижимости

Описание местоположения земельного участка

Земельный участок			
вид объекта недвижимости			
Лист № 1 раздела 3.2	Всего листов раздела 3.2: 1	Всего разделов: 8	Всего листов выписки: 22
18.07.2023г. № КУВИ-001/2023-164638998			
Кадастровый номер:		29:22:050518:445	

Сведения о характерных точках границы земельного участка				
Система координат МСК-29 зона 2				
Номер точки	Координаты, м		Описание закрепления на местности	Средняя квадратичная погрешность определения координат характерных точек границ земельного участка, м
	X	Y		
1	2	3	4	5
1	650153.86	2520753.72	Закрепление отсутствует	0.1
2	650133.33	2520815.11	Закрепление отсутствует	0.1
3	650111.13	2520770.15	Закрепление отсутствует	0.1
4	650112.86	2520763.77	Закрепление отсутствует	0.1
1	650153.86	2520753.72	Закрепление отсутствует	0.1



ДОКУМЕНТ ПОДПИСАН
ЭЛЕКТРОННОЙ ПОДПИСЬЮ

Сертификат: 3094B7974B3CA8E1F07A347CFAD6FA78

Владелец: ФЕДЕРАЛЬНАЯ СЛУЖБА ГОСУДАРСТВЕННОЙ
РЕГИСТРАЦИИ, КАДАСТРА И КАРТОГРАФИИ
Действителен: с 17.05.2022 по 10.08.2023

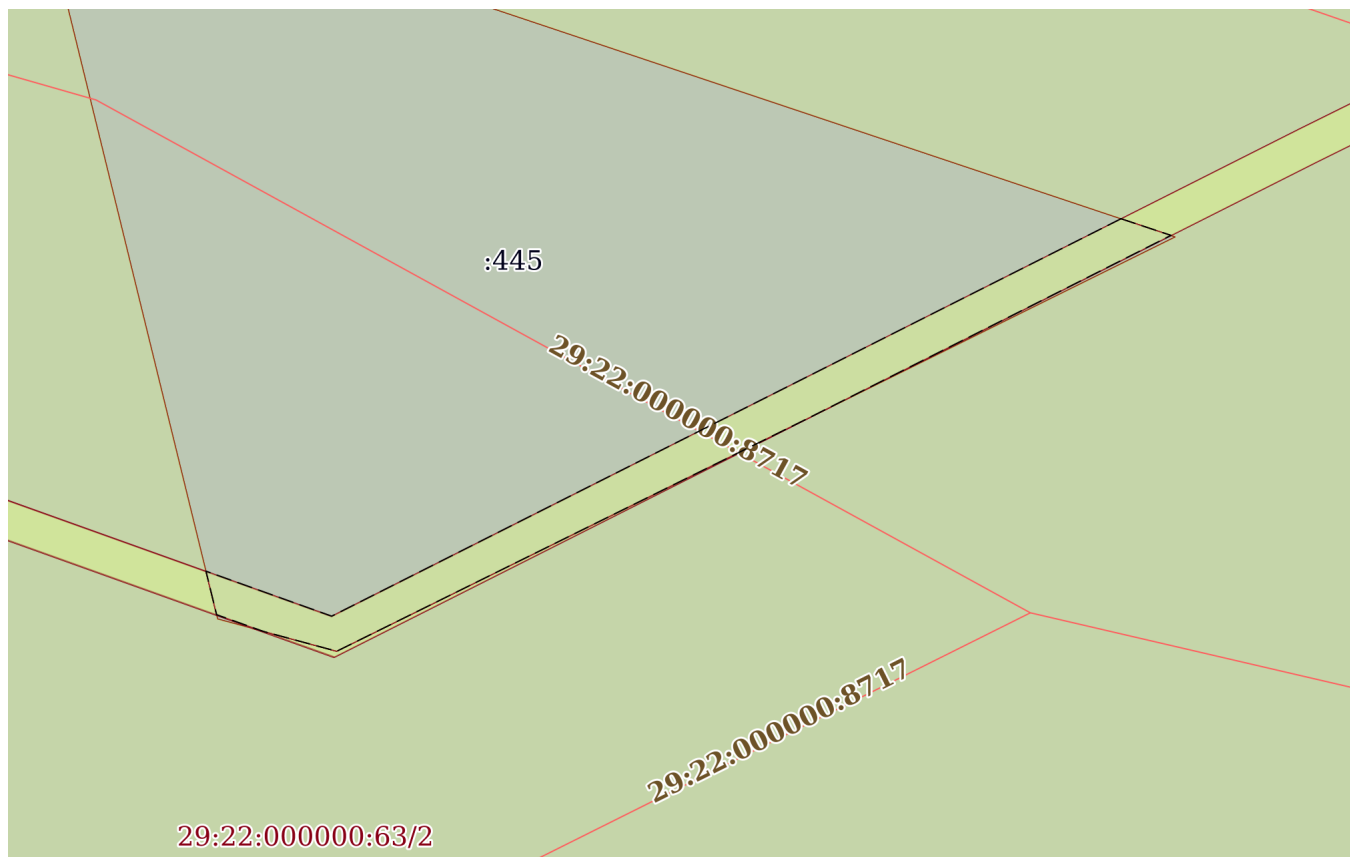
полное наименование должности

инициалы, фамилия

Выписка из Единого государственного реестра недвижимости об объекте недвижимости
Сведения о частях земельного участка

Земельный участок			
вид объекта недвижимости			
Лист № 1 раздела 4	Всего листов раздела 4: 2	Всего разделов: 8	Всего листов выписки: 22
18.07.2023г. № КУВИ-001/2023-164638998			
Кадастровый номер:		29:22:050518:445	

План (чертеж, схема) части земельного участка Учетный номер части: 29:22:050518:445/1



Масштаб 1:400 Условные обозначения:

полное наименование должности	 ДОКУМЕНТ ПОДПИСАН ЭЛЕКТРОННОЙ ПОДПИСЬЮ	инициалы, фамилия
	Сертификат: 3094B7974B3CA8E1F07A347CFAD6FA78 Владелец: ФЕДЕРАЛЬНАЯ СЛУЖБА ГОСУДАРСТВЕННОЙ РЕГИСТРАЦИИ, КАДАСТРА И КАРТОГРАФИИ Действителен: с 17.05.2022 по 10.08.2023	

Земельный участок

вид объекта недвижимости

Лист № 2 раздела 4

Всего листов раздела 4: 2

Всего разделов: 8

Всего листов выписки: 22

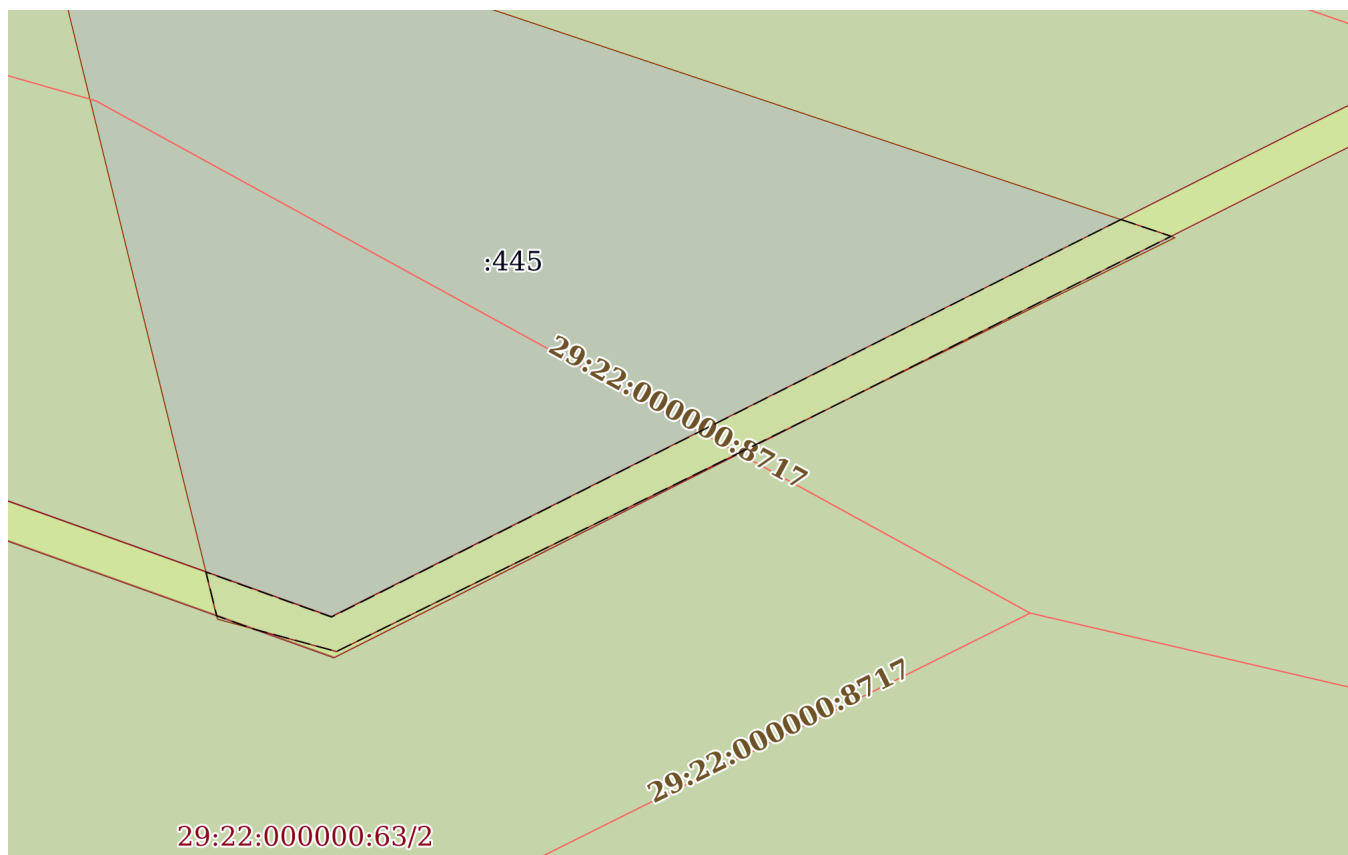
18.07.2023г. № КУВИ-001/2023-164638998

Кадастровый номер:

29:22:050518:445

План (чертеж, схема) части земельного участка

Учетный номер части: 29:22:050518:445/2



Масштаб 1:400

Условные обозначения:



ДОКУМЕНТ ПОДПИСАН
ЭЛЕКТРОННОЙ ПОДПИСЬЮ

Сертификат: 3094В7974ВЗСА8Е1F07А347CFAD6FA78

Владелец: ФЕДЕРАЛЬНАЯ СЛУЖБА ГОСУДАРСТВЕННОЙ
РЕГИСТРАЦИИ, КАДАСТРА И КАРТОГРАФИИ
Действителен: с 17.05.2022 по 10.08.2023

полное наименование должности

инициалы, фамилия

Выписка из Единого государственного реестра недвижимости об объекте недвижимости

Сведения о частях земельного участка

Земельный участок			
вид объекта недвижимости			
Лист № 1 раздела 4.1	Всего листов раздела 4.1: 6	Всего разделов: 8	Всего листов выписки: 22
18.07.2023г. № КУВИ-001/2023-164638998			
Кадастровый номер:		29:22:050518:445	

Учетный номер части	Площадь, м2	Содержание ограничения в использовании или ограничения права на объект недвижимости или обременения объекта недвижимости
1	2	3
29:22:050518:445/1	108	вид ограничения (обременения): ограничения прав на земельный участок, предусмотренные статьей 56 Земельного кодекса Российской Федерации; Срок действия: не установлен; реквизиты документа-основания: постановление "О порядке установления охранных зон объектов электросетевого хозяйства и особых условий использования земельных участков, расположенных в границах таких зон" от 24.02.2009 № 160 выдан: Правительство Российской Федерации ; Содержание ограничения (обременения): Запрещается осуществлять любые действия, которые могут нарушить безопасную работу объектов электросетевого хозяйства, в том числе привести к их повреждению или уничтожению, и (или) повлечь причинение вреда жизни, здоровью граждан и имуществу физических или юридических лиц, а также повлечь нанесение экологического ущерба и возникновение пожаров, в том числе: а) набрасывать на провода и опоры воздушных линий электропередачи посторонние предметы, а также подниматься на опоры воздушных линий электропередачи; б) размещать любые объекты и предметы (материалы) в пределах созданных в соответствии с требованиями нормативно-технических документов проходов и подъездов для доступа к объектам электросетевого хозяйства, а также проводить любые работы и возводить сооружения, которые могут препятствовать доступу к объектам электросетевого хозяйства, без создания необходимых для такого доступа проходов и подъездов; в) находиться в пределах огороженной территории и помещениях распределительных устройств и подстанций, открывать двери и люки распределительных устройств и подстанций, производить переключения и подключения в электрических сетях (указанное требование не распространяется на работников, занятых выполнением разрешенных в установленном порядке работ), разводить огонь в пределах охранных зон вводных и распределительных устройств, подстанций, воздушных линий электропередачи, а также в охранных зонах кабельных линий электропередачи; г) размещать свалки; д) производить работы ударными механизмами, сбрасывать тяжести массой свыше 5 тонн, производить сброс и слив едких и коррозионных веществ и горюче-смазочных материалов (в охранных зонах подземных кабельных линий электропередачи); е) складировать или размещать хранилища любых, в том числе горюче-смазочных, материалов; ж) размещать детские и спортивные площадки, стадионы, рынки, торговые точки, полевые станы, загоны для скота, гаражи и стоянки всех видов машин и механизмов, проводить любые мероприятия, связанные с большим скоплением людей, не занятых выполнением разрешенных в установленном порядке работ (в охранных зонах воздушных линий электропередачи); з) использовать (запускать) любые летательные аппараты, в том числе воздушных змеев, спортивные модели летательных



ДОКУМЕНТ ПОДПИСАН
ЭЛЕКТРОННОЙ ПОДПИСЬЮ

Сертификат: 3094B7974B3CA8E1F07A347CFAD6FA78

Владелец: ФЕДЕРАЛЬНАЯ СЛУЖБА ГОСУДАРСТВЕННОЙ
РЕГИСТРАЦИИ, КАДАСТРА И КАРТОГРАФИИ
Действителен: с 17.05.2022 по 10.08.2023

полное наименование должности

инициалы, фамилия

Земельный участок			
вид объекта недвижимости			

Лист № 2 раздела 4.1	Всего листов раздела 4.1: 6	Всего разделов: 8	Всего листов выписки: 22
----------------------	-----------------------------	-------------------	--------------------------

18.07.2023г. № КУВИ-001/2023-164638998

Кадастровый номер: 29:22:050518:445

		<p>аппаратов (в охранных зонах воздушных линий электропередачи); и) бросать якоря с судов и осуществлять их проход с отданными якорями, цепями, лотами, волокушами и тралами (в охранных зонах подводных кабельных линий электропередачи); к) осуществлять проход судов с поднятыми стрелами кранов и других механизмов (в охранных зонах воздушных линий электропередачи). Ограничения использования объектов недвижимости предусмотрены "Правилами установления охранных зон объектов электросетевого хозяйства и особых условий использования земельных участков, расположенных в границах таких зон", утвержденными Постановлением Правительства Российской Федерации от 24.02.2009 г. № 160.; Реестровый номер границы: 29:22-6.1068; Вид объекта реестра границ: Зона с особыми условиями использования территории; Вид зоны по документу: Зона с особыми условиями использования территории ВК ТП62-ТП70; ВК ТП70-ТП117; ВК ТП20-ТП61-ТП62; ВК ПС1-ТП138; ВК ТП61-ТП20; ВК ТП62-ТП20; ВК ТП138-ТП60; Тип зоны: Охранная зона инженерных коммуникаций</p>
29:22:050518:445/2	108	<p>вид ограничения (обременения): ограничения прав на земельный участок, предусмотренные статьей 56 Земельного кодекса Российской Федерации; Срок действия: не установлен; реквизиты документа-основания: постановление "О порядке установления охранных зон объектов электросетевого хозяйства и особых условий использования земельных участков, расположенных в границах таких зон" от 24.02.2009 № 160 выдан: Правительство Российской Федерации ; Содержание ограничения (обременения): Запрещается осуществлять любые действия, которые могут нарушить безопасную работу объектов электросетевого хозяйства, в том числе привести к их повреждению или уничтожению, и (или) повлечь причинение вреда жизни, здоровью граждан и имуществу физических или юридических лиц, а также повлечь нанесение экологического ущерба и возникновение пожаров, в том числе: а) набрасывать на провода и опоры воздушных линий электропередачи посторонние предметы, а также подниматься на опоры воздушных линий электропередачи; б) размещать любые объекты и предметы (материалы) в пределах созданных в соответствии с требованиями нормативно-технических документов проходов и подъездов для доступа к объектам электросетевого хозяйства, а также проводить любые работы и возводить сооружения, которые могут препятствовать доступу к объектам электросетевого хозяйства, без создания необходимых для такого доступа проходов и подъездов; в) находиться в пределах огороженной территории и помещениях распределительных устройств и подстанций, открывать двери и люки распределительных устройств и подстанций, производить переключения и подключения в электрических сетях (указанное требование не распространяется на работников, занятых выполнением разрешенных в установленном порядке работ), разводить огонь в пределах охранных зон вводных и распределительных устройств, подстанций, воздушных линий электропередачи, а также в охранных зонах кабельных линий электропередачи; г) размещать свалки; д) производить работы ударными механизмами, сбрасывать тяжести массой свыше 5 тонн, производить сброс и слив едких и коррозионных веществ и горюче-смазочных материалов (в охранных зонах подземных кабельных линий электропередачи); е) складировать или размещать хранилища любых, в том числе горюче-смазочных, материалов; ж) размещать детские и спортивные площадки, стадионы, рынки, торговые точки, полевые станы, загоны для скота, гаражи и</p>



ДОКУМЕНТ ПОДПИСАН
ЭЛЕКТРОННОЙ ПОДПИСЬЮ

Сертификат: 3094B7974B3CA8E1F07A347CFAD6FA78

Владелец: ФЕДЕРАЛЬНАЯ СЛУЖБА ГОСУДАРСТВЕННОЙ
РЕГИСТРАЦИИ, КАДАСТРА И КАРТОГРАФИИ
Действителен: с 17.05.2022 по 10.08.2023

полное наименование должности

инициалы, фамилия

Земельный участок			
вид объекта недвижимости			
Лист № 3 раздела 4.1	Всего листов раздела 4.1: 6	Всего разделов: 8	Всего листов выписки: 22
18.07.2023г. № КУВИ-001/2023-164638998			
Кадастровый номер:		29:22:050518:445	
		стоянки всех видов машин и механизмов, проводить любые мероприятия, связанные с большим скоплением людей, не занятых выполнением разрешенных в установленном порядке работ (в охранных зонах воздушных линий электропередачи); з) использовать (запускать) любые летательные аппараты, в том числе воздушных змеев, спортивные модели летательных аппаратов (в охранных зонах воздушных линий электропередачи); и) бросать якоря с судов и осуществлять их проход с отданными якорями, цепями, лотами, волокушами и тралами (в охранных зонах подводных кабельных линий электропередачи); к) осуществлять проход судов с поднятыми стрелами кранов и других механизмов (в охранных зонах воздушных линий электропередачи). Ограничения использования объектов недвижимости предусмотрены "Правилами установления охранных зон объектов электросетевого хозяйства и особых условий использования земельных участков, расположенных в границах таких зон", утвержденными Постановлением Правительства Российской Федерации от 24.02.2009 г. № 160.; Реестровый номер границы: 29:22-6.1083; Вид объекта реестра границ: Зона с особыми условиями использования территории; Вид зоны по документу: Зона с особыми условиями использования территории ВК ПС1-ТП60; Тип зоны: Охранная зона инженерных коммуникаций	
	Весь	вид ограничения (обременения): ограничения прав на земельный участок, предусмотренные статьей 56 Земельного кодекса Российской Федерации; Срок действия: не установлен; реквизиты документа-основания: водный кодекс РФ от 03.06.2006 № 74-ФЗ выдан: Российская Федерация; постановление "О зонах затопления, подтопления" от 18.04.2014 № 360 выдан: Правительство Российской Федерации; приказ "Об определении границ зон затопления, подтопления в административных границах муниципального образования "город Архангельск", Архангельской области" от 01.10.2020 № 96 выдан: Двинско-Печорское бассейновое водное управление Федерального агентства водных ресурсов; Содержание ограничения (обременения): В границах зон затопления, подтопления, в соответствии с законодательством Российской Федерации о градостроительной деятельности отнесенных к зонам с особыми условиями использования территорий, запрещаются: 1) размещение новых населенных пунктов и строительство объектов капитального строительства без обеспечения инженерной защиты таких населенных пунктов и объектов от затопления, подтопления; 2) использование сточных вод в целях регулирования плодородия почв; 3) размещение кладбищ, скотомогильников, объектов размещения отходов производства и потребления, химических, взрывчатых, токсичных, отравляющих и ядовитых веществ, пунктов хранения и захоронения радиоактивных отходов; 4) осуществление авиационных мер по борьбе с вредными организмами. Водный Кодекс Российской Федерации (от 03.06.2006 г. № 74-ФЗ); Реестровый номер границы: 29:00-6.279; Вид объекта реестра границ: Зона с особыми условиями использования территории; Вид зоны по документу: Граница зоны подтопления муниципального образования «Город Архангельск» (территориальные округа Октябрьский, Ломоносовский, Майская Горка, Варавино-Фактория); Тип зоны: Иная зона с особыми условиями использования территории	
	Весь	вид ограничения (обременения): ограничения прав на земельный участок, предусмотренные статьей 56 Земельного кодекса Российской Федерации; Срок действия: не установлен; реквизиты документа-основания: приказ "Об установлении	



ДОКУМЕНТ ПОДПИСАН
ЭЛЕКТРОННОЙ ПОДПИСЬЮ

Сертификат: 3094B7974B3CA8E1F07A347CFAD6FA78

Владелец: ФЕДЕРАЛЬНАЯ СЛУЖБА ГОСУДАРСТВЕННОЙ
РЕГИСТРАЦИИ, КАДАСТРА И КАРТОГРАФИИ
Действителен: с 17.05.2022 по 10.08.2023

полное наименование должности

инициалы, фамилия

Земельный участок			
вид объекта недвижимости			
Лист № 4 раздела 4.1	Всего листов раздела 4.1: 6	Всего разделов: 8	Всего листов выписки: 22
18.07.2023г. № КУВИ-001/2023-164638998			
Кадастровый номер:		29:22:050518:445	
		приаэродромной территории аэродрома Васьково" от 02.03.2020 № 17-П выдан: Архангельское МТУ Росавиации; Содержание ограничения (обременения): запрещается размещать опасные производственные объекты, функционирование которых может повлиять на безопасность полетов воздушных судов (ст. 47 Воздушного кодекса РФ от 19.03.1997 г. № 60-ФЗ); Реестровый номер границы: 29:00-6.283; Вид объекта реестра границ: Зона с особыми условиями использования территории; Вид зоны по документу: Приаэродромная территория аэропорта Васьково. Пятая подзона.; Тип зоны: Охранная зона транспорта	
	Весь	вид ограничения (обременения): ограничения прав на земельный участок, предусмотренные статьей 56 Земельного кодекса Российской Федерации; Срок действия: не установлен; реквизиты документа-основания: приказ "Об установлении приаэродромной территории аэродрома Васьково" от 02.03.2020 № 17-П выдан: Архангельское МТУ Росавиации; Содержание ограничения (обременения): запрещается размещать объекты, способствующие привлечению и массовому скоплению птиц (ст. 47 Воздушного кодекса РФ от 19.03.1997 г. № 60-ФЗ); Реестровый номер границы: 29:00-6.286; Вид объекта реестра границ: Зона с особыми условиями использования территории; Вид зоны по документу: Приаэродромная территория аэропорта Васьково. Шестая подзона.; Тип зоны: Охранная зона транспорта	
	Весь	вид ограничения (обременения): ограничения прав на земельный участок, предусмотренные статьей 56 Земельного кодекса Российской Федерации; Срок действия: не установлен; реквизиты документа-основания: Приказ "Об установлении приаэродромной территории аэродрома Васьково" от 02.03.2020 № 17-П выдан: Архангельское МТУ Росавиации; Содержание ограничения (обременения): ограничения указаны в ст. 47 Воздушного кодекса РФ от 19.03.1997 г. № 60-ФЗ; Реестровый номер границы: 29:00-6.285; Вид объекта реестра границ: Зона с особыми условиями использования территории; Вид зоны по документу: Приаэродромная территория аэропорта Васьково; Тип зоны: Охранная зона транспорта	
	Весь	вид ограничения (обременения): ограничения прав на земельный участок, предусмотренные статьей 56 Земельного кодекса Российской Федерации; Срок действия: не установлен; реквизиты документа-основания: постановление "Об утверждении границ водоохранных зон и прибрежных защитных полос рек Северная Двина, Ваганиха, Ижма, Повракулка, Долгая Щель, Гнилуха, Юрас в границах поселений городского округа Архангельской области "Город Архангельск" от 13.04.2020 № 18п выдан: Министерство природных ресурсов и лесопромышленного комплекса Архангельской области; Содержание ограничения (обременения): В соответствии со ст.65 Водного кодекса Российской Федерации от 03.06.2006 N 74-ФЗ в границах водоохранных зон запрещаются: 1)использование сточных вод в целях регулирования плодородия почв; 2)размещение кладбищ, скотомогильников, объектов размещения отходов производства и потребления, химических, взрывчатых, токсичных, отравляющих и ядовитых веществ, пунктов захоронения радиоактивных отходов; 3)осуществление авиационных мер по борьбе с вредными организмами; 4)движение и стоянка транспортных средств (кроме специальных транспортных средств), за исключением их движения по дорогам и стоянки на дорогах и в специально оборудованных местах, имеющих твердое покрытие; 5) размещение автозаправочных станций, складов горюче-смазочных материалов (за исключением случаев, если	



ДОКУМЕНТ ПОДПИСАН
ЭЛЕКТРОННОЙ ПОДПИСЬЮ

Сертификат: 3094B7974B3CA8E1F07A347CFAD6FA78

Владелец: ФЕДЕРАЛЬНАЯ СЛУЖБА ГОСУДАРСТВЕННОЙ
РЕГИСТРАЦИИ, КАДАСТРА И КАРТОГРАФИИ
Действителен: с 17.05.2022 по 10.08.2023

полное наименование должности

инициалы, фамилия

Земельный участок			
вид объекта недвижимости			

Лист № 5 раздела 4.1	Всего листов раздела 4.1: 6	Всего разделов: 8	Всего листов выписки: 22
----------------------	-----------------------------	-------------------	--------------------------

18.07.2023г. № КУВИ-001/2023-164638998

Кадастровый номер: 29:22:050518:445

		<p>автозаправочные станции, склады горюче-смазочных материалов размещены на территориях портов, судостроительных и судоремонтных организаций, инфраструктуры внутренних водных путей при условии соблюдения требований законодательства в области охраны окружающей среды и Водного Кодекса), станций технического обслуживания, используемых для технического осмотра и ремонта транспортных средств, осуществление мойки транспортных средств; 6) размещение специализированных хранилищ пестицидов и агрохимикатов, применение пестицидов и агрохимикатов; 7) сброс сточных, в том числе дренажных, вод; 8) разведка и добыча общераспространенных полезных ископаемых (за исключением случаев, если разведка и добыча общераспространенных полезных ископаемых осуществляются пользователями недр, осуществляющими разведку и добычу иных видов полезных ископаемых, в границах предоставленных им в соответствии с законодательством Российской Федерации о недрах горных отводов и (или) геологических отводов на основании утвержденного технического проекта в соответствии со статьей 19.1 Закона Российской Федерации от 21 февраля 1992 года N 2395-1 "О недрах"). ЗОУИТ установлена бессрочно.; Реестровый номер границы: 29:22-6.1658; Вид объекта реестра границ: Зона с особыми условиями использования территории; Вид зоны по документу: Зона с особыми условиями использования территории "Водоохранная зона р. Северная Двина в границах населенного пункта г. Архангельск; Тип зоны: Водоохранная зона</p>
Весь	вид ограничения (обременения): ограничения прав на земельный участок, предусмотренные статьей 56 Земельного кодекса Российской Федерации; Срок действия: не установлен; реквизиты документа-основания: постановление "Об утверждении границ водоохранных зон и прибрежных защитных полос рек Северная Двина, Ваганиха, Ижма, Повракулка, Долгая Щель, Гнилуха, Юрас в границах поселений городского округа Архангельской области "Город Архангельск" от 13.04.2020 № 18п выдан: Министерство природных ресурсов и лесопромышленного комплекса Архангельской области; Содержание ограничения (обременения): В соответствии со ст.65 Водного кодекса Российской Федерации от 03.06.2006 N 74-ФЗ в границах прибрежных защитных полос запрещаются: 1)использование сточных вод в целях регулирования плодородия почв; 2)размещение кладбищ, скотомогильников, объектов размещения отходов производства и потребления, химических, взрывчатых, токсичных, отравляющих и ядовитых веществ, пунктов захоронения радиоактивных отходов; 3)осуществление авиационных мер по борьбе с вредными организмами; 4)движение и стоянка транспортных средств (кроме специальных транспортных средств), за исключением их движения по дорогам и стоянки на дорогах и в специально оборудованных местах, имеющих твердое покрытие; 5) размещение автозаправочных станций, складов горюче-смазочных материалов (за исключением случаев, если автозаправочные станции, склады горюче-смазочных материалов размещены на территориях портов, судостроительных и судоремонтных организаций, инфраструктуры внутренних водных путей при условии соблюдения требований законодательства в области охраны окружающей среды и Водного Кодекса), станций технического обслуживания, используемых для технического осмотра и ремонта транспортных средств, осуществление мойки транспортных средств; 6) размещение специализированных хранилищ пестицидов и агрохимикатов, применение пестицидов и агрохимикатов; 7) сброс сточных, в том числе дренажных,	



ДОКУМЕНТ ПОДПИСАН
ЭЛЕКТРОННОЙ ПОДПИСЬЮ

Сертификат: 3094B7974B3CA8E1F07A347CFAD6FA78

Владелец: ФЕДЕРАЛЬНАЯ СЛУЖБА ГОСУДАРСТВЕННОЙ
РЕГИСТРАЦИИ, КАДАСТРА И КАРТОГРАФИИ
Действителен: с 17.05.2022 по 10.08.2023

полное наименование должности

инициалы, фамилия

Земельный участок			
вид объекта недвижимости			
Лист № 6 раздела 4.1	Всего листов раздела 4.1: 6	Всего разделов: 8	Всего листов выписки: 22
18.07.2023г. № КУВИ-001/2023-164638998			
Кадастровый номер:		29:22:050518:445	
		<p>вод; 8) разведка и добыча общераспространенных полезных ископаемых (за исключением случаев, если разведка и добыча общераспространенных полезных ископаемых осуществляются пользователями недр, осуществляющими разведку и добычу иных видов полезных ископаемых, в границах предоставленных им в соответствии с законодательством Российской Федерации о недрах горных отводов и (или) геологических отводов на основании утвержденного технического проекта в соответствии со статьей 19.1 Закона Российской Федерации от 21 февраля 1992 года N 2395-1 "О недрах"). 9) распашка земель; 10) размещение отвалов размываемых грунтов; 11) выпас сельскохозяйственных животных и организация для них летних лагерей, ванн. ЗОУИТ установлена бессрочно.; Реестровый номер границы: 29:22-6.1661; Вид объекта реестра границ: Зона с особыми условиями использования территории; Вид зоны по документу: Зона с особыми условиями использования территории "Прибрежная защитная полоса прот. Соломбалка р. Северная Двина в границах населенного пункта г. Архангельск; Тип зоны: Прибрежная защитная полоса</p>	

полное наименование должности	 ДОКУМЕНТ ПОДПИСАН ЭЛЕКТРОННОЙ ПОДПИСЬЮ Сертификат: 3094B7974B3CA8E1F07A347CFAD6FA78 Владелец: ФЕДЕРАЛЬНАЯ СЛУЖБА ГОСУДАРСТВЕННОЙ РЕГИСТРАЦИИ, КАДАСТРА И КАРТОГРАФИИ Действителен: с 17.05.2022 по 10.08.2023	инициалы, фамилия
-------------------------------	---------------------------------------------------------------------------------------------------------------------------------------------------------------------------------------------------------------------------------------------------------------------------------------------------------------------	-------------------

Выписка из Единого государственного реестра недвижимости об объекте недвижимости

Сведения о частях земельного участка

Земельный участок			
вид объекта недвижимости			
Лист № 1 раздела 4.2	Всего листов раздела 4.2: 2	Всего разделов: 8	Всего листов выписки: 22
18.07.2023г. № КУВИ-001/2023-164638998			
Кадастровый номер:		29:22:050518:445	

Сведения о характерных точках границы части (частей) земельного участка				
Учетный номер части: 29:22:050518:445/1				
Система координат				
Номер точки	Координаты, м		Описание закрепления на местности	Средняя квадратичная погрешность определения координат характерных точек границ земельного участка, м
	X	Y		
1	2	3	4	5
1	650134.3	2520812.2	-	-
2	650133.41	2520814.88	-	-
3	650123.53	2520795.26	-	-
4	650111.13	2520770.15	-	-
5	650112.19	2520766.23	-	-
6	650113.09	2520763.71	-	-
7	650115.42	2520763.14	-	-
8	650113.01	2520769.88	-	-
1	650134.3	2520812.2	-	-



ДОКУМЕНТ ПОДПИСАН
ЭЛЕКТРОННОЙ ПОДПИСЬЮ

Сертификат: 3094B7974B3CA8E1F07A347CFAD6FA78

Владелец: ФЕДЕРАЛЬНАЯ СЛУЖБА ГОСУДАРСТВЕННОЙ
РЕГИСТРАЦИИ, КАДАСТРА И КАРТОГРАФИИ
Действителен: с 17.05.2022 по 10.08.2023

полное наименование должности

инициалы, фамилия

Земельный участок

вид объекта недвижимости

Лист № 2 раздела 4.2

Всего листов раздела 4.2: 2

Всего разделов: 8

Всего листов выписки: 22

18.07.2023г. № КУВИ-001/2023-164638998

Кадастровый номер:

29:22:050518:445

Сведения о характерных точках границы части (частей) земельного участка

Учетный номер части: 29:22:050518:445/2

Система координат

Номер точки	Координаты, м		Описание закрепления на местности	Средняя квадратичная погрешность определения координат характерных точек границ земельного участка, м
	X	Y		
1	2	3	4	5
1	650134.3	2520812.21	-	-
2	650133.4	2520814.89	-	-
3	650124.28	2520796.78	-	-
4	650111.13	2520770.15	-	-
5	650112.35	2520765.65	-	-
6	650113.04	2520763.73	-	-
7	650115.39	2520763.15	-	-
8	650112.98	2520769.88	-	-
1	650134.3	2520812.21	-	-



ДОКУМЕНТ ПОДПИСАН
ЭЛЕКТРОННОЙ ПОДПИСЬЮ

Сертификат: 3094В7974ВЗСА8Е1F07А347CFAD6FA78

Владелец: ФЕДЕРАЛЬНАЯ СЛУЖБА ГОСУДАРСТВЕННОЙ

РЕГИСТРАЦИИ, КАДАСТРА И КАРТОГРАФИИ

Действителен: с 17.05.2022 по 10.08.2023

полное наименование должности

инициалы, фамилия